

Ruta del Jabalí

Manteigas - Trilhos Verdes

www.manteigatrilhaosverdes.com

PR
2
MTG



Extensión: **11** km

Duración: **5 horas** (aprox.)

Altitud: de **720** hasta **1306** metros

Tipo: **Circular**

Sugestiones: **Movimiento del reloj**

BTT: **SI** (con limitaciones)

Dificultad: **Mediana**



QR Code

Para leer, apunte
la cámara de su
móvil y accione
la captura del
código.



Detalle de la Ruta

Ruta del Jabalí

La Ruta del Jabalí nos permite vislumbrar el paisaje humanizado con una vista panorámica del pueblo de Manteigas, cruzar el interior de magníficos bosques, subir al tope de la corriente de Leandres y sentir la cascada del Pozo del Infierno.

Recorrer el camino hecho por Horacio cuando se lanzó en busca de una vida mejor. Este personaje, de la novela neo-realista de Ferreira e Castro, *La Lana y La Nieve*, se enfrentó un largo camino a pie entre Manteigas y Covilhã en busca de un empleo en la industria tejedora para así poder comprar la casa de sus sueños. En este trabajo, el autor describe los lugares por donde el personaje pasó, de una manera muy fiel a la realidad del patrimonio natural del Pueblo de Manteigas, representando la fuerza del personaje en pleno escenario de la Segunda Guerra Mundial, en un contraste entre el mundo rural y el proletariado.

Durante la ruta, los elementos más sorprendentes del paisaje humanizado son la **Casa da Guarda Florestal** (Casa de la Guardia Forestal), la **Casa dos Serviços Florestais** (Casa de los servicios Forestales) y el **Horto Florestal** (Vivero Forestal).

La administración Forestal de la Serra da Estrela (Perímetro de Manteigas), creada en 1888, constituye uno de los primeros perímetros forestales de las sierras, desarrollando los Servicios Forestales un papel clave en su forestación. Ante la degradación

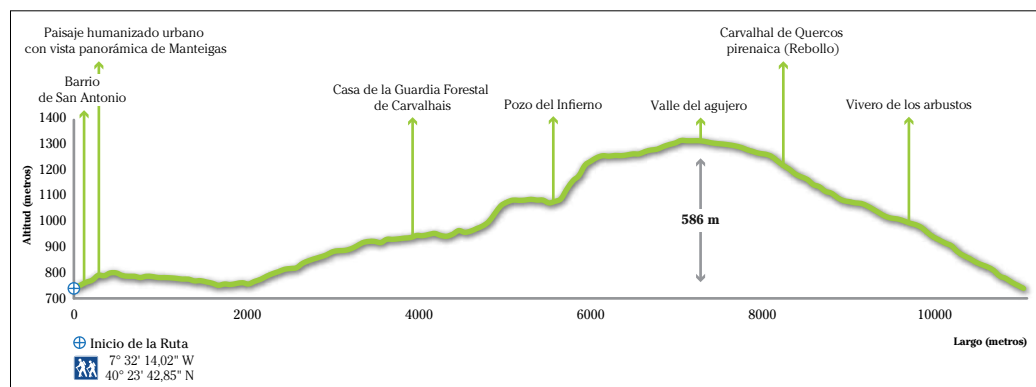


Detalle de la Ruta



Detalle de la Ruta

Puntos de Interés



Panorámica general del pueblo de Manteigas




Detalle de la Ruta



a que había llegado la cobertura vegetal y los problemas de erosión del Condado de Manteigas, el Ayuntamiento, en sesión de 13 de octubre de 1888, ha decidido ceder para forestación a los Servicios Forestales los baldíos que todavía tenían. Esta medida ha encontrado fuerte resistencia por parte de los pastores una vez que los baldíos eran utilizados principalmente como pasto, habiendo sido necesario, en un determinado momento, la intervención de una fuerza militar.

En lo que concierne a las líneas de agua, en este camino se destaca el Pozo del Infierno, una cascada natural de diez metros y la **Ribeira de Leandres** (Ribera de Leandres), línea de aguas encajadas entre escarpas y valles. Estas líneas de agua tienen sus lechos excavados debido al volumen de agua que transportan y a la velocidad que el agua atinge por los declives muy acentuados.

Estos espacios naturales contribuyen para el desarrollo de la vegetación local que nos lleva a contemplar una bella zona forestal que llena los horizontes de color, tonos



Detalle de la Ruta



Detalle de la Ruta



Detalle de la Ruta

suaves de marrón en el invierno-primavera, verde con flores blancas en el verano, amarillo y naranja mezclados en el follaje de otoño. Debido a la altitud a la que la zona de esta ruta se encuentra, la vegetación es característica.

En esta ruta varias especies nativas están presentes, como el *castaño*, el *fresno*, el *rebollo*, el *sauce* y el *arraclán*. Merecen particular destaque la *rusco*, que posee un estatuto de conservación, el *abeto de Douglas*, el *abedul* y el *serbal* porque son especies raras en Portugal.

El equilibrio existente entre las especies de maderas duras y blandas en combinación con la presencia de las líneas de aguas, hace de esta zona uno de los hábitats preferidos para muchas especies de animales.

El recorrido de la Ruta del Jabalí presenta hábitats frecuentados por el *conejo*, el *zorro*, por lo *jabalí* y el *erizo*. Las aves de presa, el *aguilucho cenizo* y el *cernícalo* son los que habitan en las zonas incluidas en esta ruta peatonal.



Detalle de la Ruta

Los hábitats donde el agua es muy abundante permiten la existencia de grupos de especies que dependen de ella, como los anfibios, de los cuales se destacan la *rana patilarga* y la *rana verde*. En cuanto a los reptiles se destaca la presencia de la *culebra de collar* y el *lagarto verdinegro*.

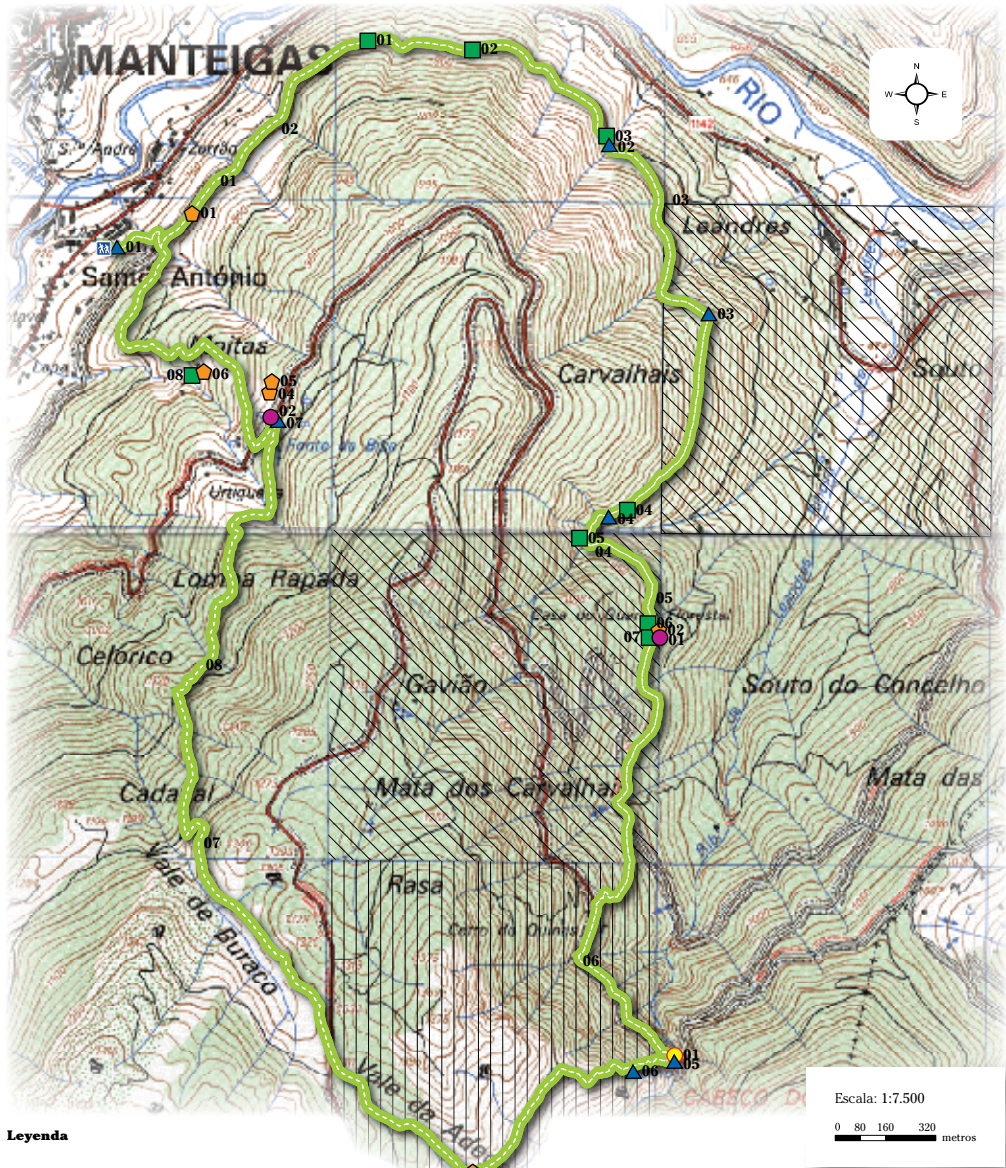
La *nutria* es también uno de los animales que habitan en esta zona. Su presencia se detecta por las huellas en forma de estrellas y por lo depósito de excrementos junto a los bancos, en locales visibles.

Durante la ruta es de referir el paisaje provocado por el fenómeno de la grava – depósitos de fragmentos rocosos groseros, generalmente localizados en pendientes de inclinación moderada a fuerte, generados por **crioclastia** (ocurre con la transición del agua de estado líquido a sólido).

Entre la solidificación y la fusión se da un cambio en el volumen ocupado por el agua que causa grietas en las rocas y las puede romper.



Detalle de la Ruta



Leyenda

Inicio de la Ruta
7° 32' 14,02" W
40° 23' 42,85" N

Ruta del Jabali

Flora

- 01 - Castaño (*Castanea sativa*)
- 02 - Abeto de Douglas (*Pseudotsuga menziesii*)
- 03 - Fresno (*Fraxinus angustifolia*)
- 04 - Arraclán (*Frangula alnus*)
- 05 - Rusco (*Ruscus aculeatus*)
- 06 - Abedul (*Betula celtiberica*)
- 07 - Rebollo (*Quercus pyrenaica*)
- 08 - Sauce (*Salix atrocinerea*)

Centaurea rothmalerana
 Festuca elegans + *Festuca summitisana*
+ *Veronica micrantha*

Fauna

- Aguilucho Cenizo (*Circus pygargus*)
- Jabali (*Sus scrofa*)
- Conejo (*Oryctolagus cuniculus*)
- Rana verde (*Rana perezi*)
- Erizo común (*Echinaceus europaeus*)
- Nutria (*Lutra lutra*)
- Cernicalo común (*Falco tinnunculus*)
- Zorro (*Vulpes vulpes*)

Paisaje Humano

- 01 - Paisaje rural agrícola
- 02 - Casa de la Guardia Forestal de Carvalhais
- 03 - Casa típica de la Sierra - "Corte"
- 04 - Vivero Forestal de los Arbustos
- 05 - Casa de soporte al vivero de los Servicios Forestales
- 06 - Casa Típica de la Sierra

Puntos de Descanso

- 01 - Casa da la Guardia Forestal de Carvalhais
- 02 - Vivero Forestal de los Arbustos

Paisaje Natural

- 01 - Vista panorámica de Manteigas
- 02 - Línea de agua torrencial
- 03 - Gravas de Crioclastia
- 04 - Bosque de maderas duras
- 05 - Rocas Corneanas - Pozo del Infierno
- 06 - Bosque mixto
- 07 - Vista panorámica de Manteigas

Sitios de Observación

- 01 - Mirante