



Rota da Reboleira

Manteigas - Trilhos Verdes

www.manteigatrilhosverdes.com

PR
8
MTG

Extensão: **15,8** km (25,8 km com derivações e variantes)

Duração: **5 horas** (aprox.)

Altitude: entre **566** e **1052** metros

Tipo: **Circular**

Sentido aconselhado: **Contrário ao relógio**

BTT: **Sim**



QR Code

Para leitura, direcione a câmara fotográfica do seu telemóvel e accione a captura do código.

Dificuldade: **Média**



Rota da Reboleira

Na **Rota da Reboleira** é possível contemplar paisagens marcadas pela presença humana, através dos povoados que pontilham de branco o verde intenso do horizonte, pelos retalhos esculpidos na terra, socalcos, lameiros, bosques frondosos e áreas incultas de pastoreio. É ainda possível presenciar a influência do xisto nas casas típicas da serra e nos muros que adornam parte do percurso e que tipificam a paisagem.

Um dos locais de maior destaque na Rota da Reboleira, o qual se evidencia pela sua vegetação autóctone característica do andar intermédio, é o **Souto do Concelho**. Conhecida localmente por “**Reboleiro**”, esta árvore selvagem produz castanhas pequenas mas muito saborosas que são secas à lareira no Inverno e constituíram uma importante fonte de alimento no



Pormento do percurso

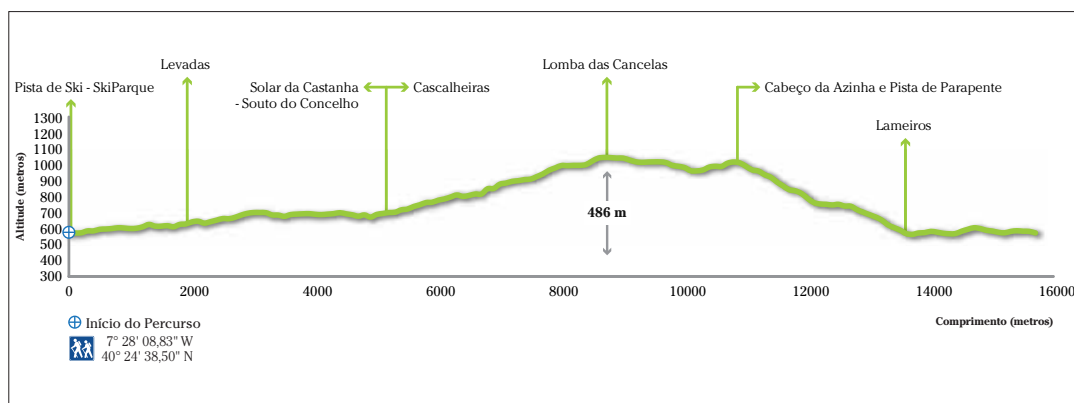


Pormento do percurso



Rio Zázere

Pontos relevantes





Pormenor do percurso




Pormenor do percurso

passado. Como o nome sugere, o Souto do Concelho é uma área de castiçal propriedade do Município de Manteigas e que ganha no Outono uma expressão multicolor de extrema beleza natural.

A Rota da Reboleira possibilita uma oportunidade ímpar de percorrer um trilho inundado pela beleza do **Vale do Rio Zêzere**, pela imensidão da Serra, pela magnificência das florestas mistas e de resinosas, povoadas por espécies de valor inestimável e fenómenos geológicos ímpares, como é o caso das cascalheiras, que correspondem a depósitos de fragmentos rochosos grosseiros, não consolidados, de litologia e mobilidade variáveis, normalmente localizados em pendentes de inclinação moderada a forte, colonizados, ou não, por vegetação vascular, destacando-se de forma única na paisagem natural que envolve o trilho. Este percurso dá ainda a conhecer a **Pista de Ski – SkiParque**, que oferece a possibilidade de praticar **ski** e **snowboard** durante todo o ano em pistas sintéticas.

A Rota da Reboleira permite a observação de espécies florísticas de elevado interesse conservacionista como é o caso do *azevinho* ou da *azinheira*. Pode ainda observar-se o *amieiro*, o *medronheiro*, o *castanheiro*, o *pilriteiro*, a *urze*, a *roseira-brava*, etc. A diversidade de habitats presente equivale a uma igual multiplicidade de fauna, destacando-se o *tartaranhão-caçador*, *toupeira-de-água*, o *morcego-de-ferradura-grande*, o *morcego-de-ferradura-pequeno*, a *cobra-de-escada*, a *coruja-do-mato*, o *peneireiro*, o *javali*, a *raposa*, entre outros.

Nas proximidades do trilho podem ser encontradas algumas colmeias, não devendo de forma alguma serem perturbadas! Os caminhheiros que possam desenvolver reacções anafiláticas deverão ter cuidados acrescidos.



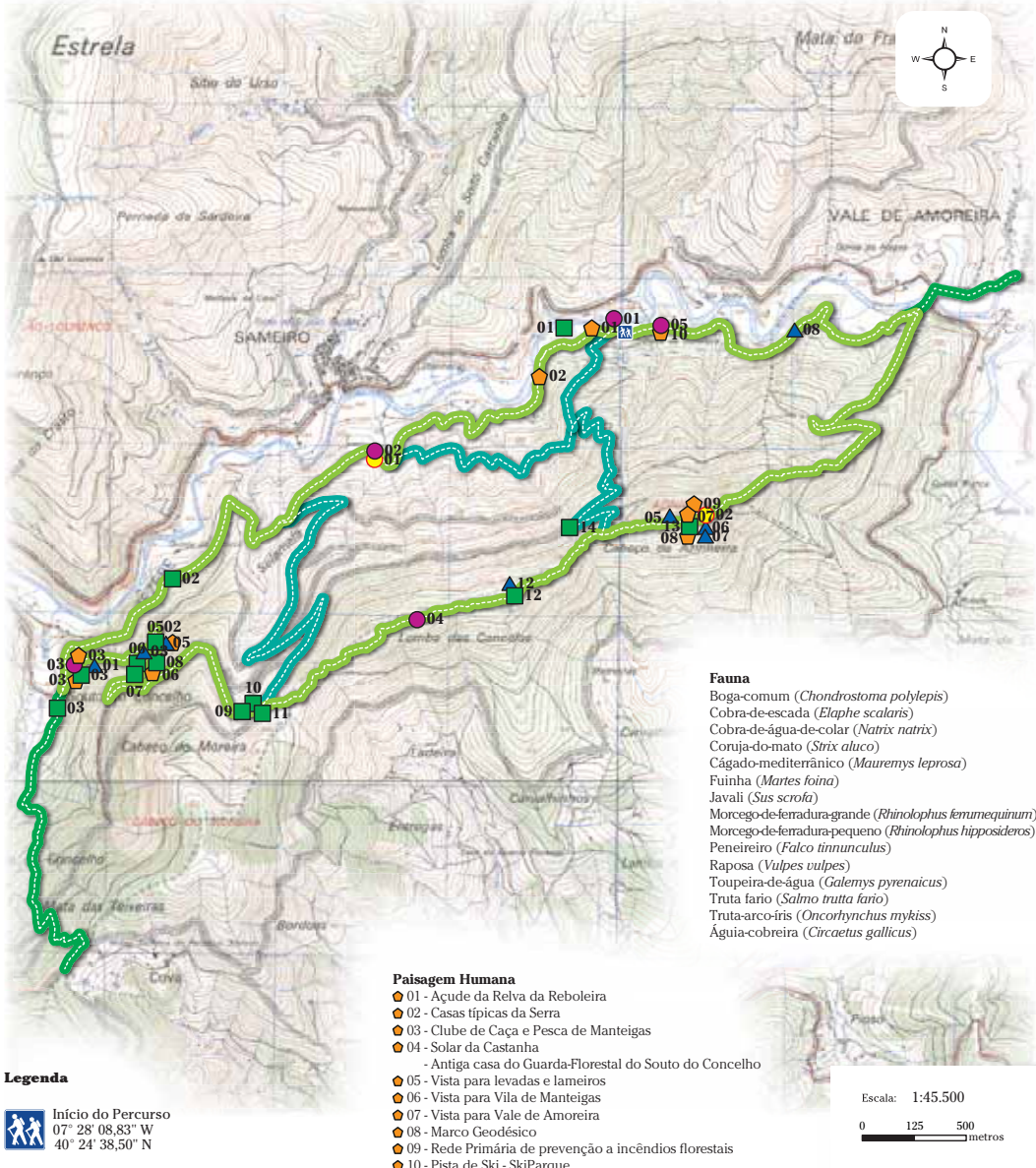
Marco geodésico - Cabeço da Azinheira



Pormenor do percurso



Pormenor do percurso



Legenda

Início do Percurso
07° 28' 08,83" W
40° 24' 38,50" N

- Rota da Reboleira
- Rota da Reboleira - Derivações
- Rota da Reboleira - Variantes

Locais de Observação

- 01 - Mesa de pedra colocada pelos vigilantes florestais
- 02 - Miradouro - Cabeço da Azinheira

Locais de Repouso

- 01 - Parque de campismo e caravanismo
- 02 - Mesa de pedra colocada pelos vigilantes florestais
- 03 - Solar da Castanha - Souto do Concelho
- 04 - Lomba das Canelas
- 05 - Parque da pista de Ski - SkiParque

Paisagem Humana

- 01 - Açude da Relva da Reboleira
- 02 - Casas típicas da Serra
- 03 - Clube de Caça e Pesca de Manteigas
- 04 - Solar da Castanha
- 05 - Vista para levadas e lameiros
- 06 - Vista para Vila de Manteigas
- 07 - Vista para Vale de Amoreira
- 08 - Marco Geodésico
- 09 - Rede Primária de prevenção a incêndios florestais
- 10 - Pista de Ski - SkiParque

Flora

- 01 - Azinheira (*Quercus ilex*)
- 02 - Azevinho (*Ilex aquifolium*)
- 03 - Amieiro-comum (*Alnus glutinosa*)
- 04 - Choupo-branco (*Populus alba*)
- 05 - Rosmaninho (*Lavandula stoechas*)
- 06 - Torga (*Erica umbellata*)
- 07 - Castanheiro (*Castanea sativa*)
- 08 - Sargaço (*Halimium alyssoides*)
- 09 - Roseira-brava (*Rosa micrantha*)
- 10 - Pilriteiro (*Crataegus monogyna*)
- 11 - Pinheiro-bravo (*Pinus pinaster*)
- 12 - Trovisco (*Daphne gnidium*)
- 13 - Freixo (*Fraxinus angustifolia*)
- 14 - Medronheiro-comum (*Arbutus unedo*)

Fauna

- Boga-comum (*Chondrostoma polylepis*)
- Cobra-de-escada (*Elaphe scalaris*)
- Cobra-de-água-de-colar (*Natrix natrix*)
- Coruja-do-mato (*Strix aluco*)
- Cágado-mediterrânico (*Mauremys leprosa*)
- Fuinha (*Martes foina*)
- Javali (*Sus scrofa*)
- Morcego-de-ferradura-grande (*Rhinolophus ferrumequinum*)
- Morcego-de-ferradura-pequeno (*Rhinolophus hipposideros*)
- Peneireiro (*Falco tinnunculus*)
- Raposa (*Vulpes vulpes*)
- Toupeira-de-água (*Galemys pyrenaicus*)
- Truta fario (*Salmo trutta fario*)
- Truta-arco-íris (*Oncorhynchus mykiss*)
- Águia-cobreira (*Circus cyaneus*)

Paisagem Natural

- 01 - Cascalheiras
- 02 - Vale do Rio Zêzere com encostas florestadas de folhosas - Castanheiros (Souto do Concelho)
- 03 - Vale do Rio Zêzere com encostas florestadas de folhosas - Azinheiras e medronheiros
- 04 - Vista para Floresta de resinosas
- 05 - Vista para o Cabeço da Azinheira
- 06 - Vista para Floresta mista
- 07 - Vista para o Cabeço da Azinheira
- 08 - Vista para Vale do Rio Zêzere