



Ruta del Pozo del Infierno

Manteigas - Trilhos Verdes

www.manteigatrilhosverdes.com

PR
1
MTG



Extensión: **2,5** km

Duración: **1,5 hora** (aprox.)

Altitud: de **1081** hasta **1150** metros

Tipo: **Circular**

Sugestiones: **movimiento contrario al reloj**

BTT: **No**



QR Code

Para leer, apunte
la cámara de su
móvil y accione
la captura del
código.


Dificultad: **Mediana**



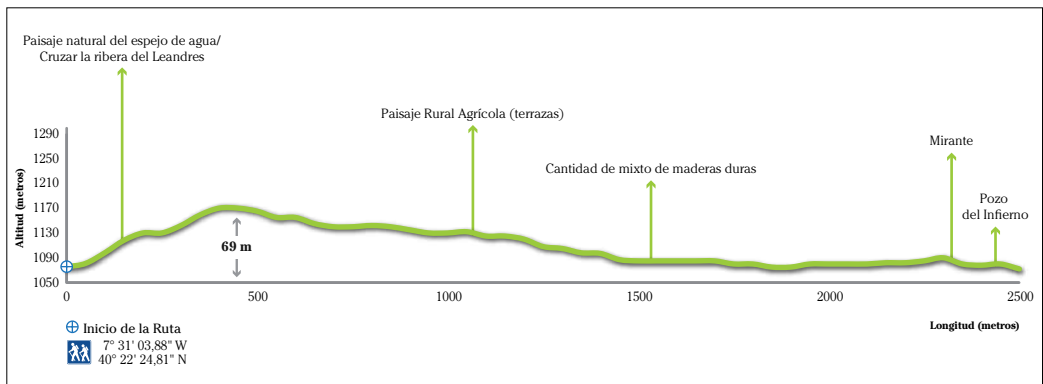
Ruta del Pozo del Infierno

Al recorrer la Ruta del Pozo del Infierno se verifica un dualismo en su paisaje, natural y humanizado, marcado por diferentes tipos de vegetación, con bosques de frondosas y coníferas, donde los sentidos despiertan emociones a lo largo del camino.

Debido a los picos esquistosos más altos, formados por las rocas cornéales (un fenómeno que ocurre cuando el magma caliente y plástico sube a través de las rocas pre-existentes), Los paisajes escarpados predominan, donde nacen las líneas de agua como la cascada del **Pozo do Inferno** (Pozo del Infierno). Esta cascada natural tiene cerca de diez metros de altura y llega a convertirse en hielo durante los inviernos más rigurosos. Es un monumento geológico de extrema belleza y uno de los puntos de mayor interés de esta ruta, siendo uno de los exlibris del municipio de Manteigas y de la Serra da Estrela (Sierra de la Estrella).




Puntos de Interés




En cuanto al paisaje, el turista puede admirar las vistas sobre el **Vale do Rio Zêzere** (Valle del Rio Zêzere) y el **Vale da Ribeira de Leandres** (Valle de la Ribera de Leandres). En el paisaje humanizado, predominan las **socalcos** (terrazas) y algunas “**cortes**” – edificios de apoyo a las actividades agrícolas.

De las muchas especies posibles de encontrar es de destacar el *narciso*, el *abedul*, la *encina* y el *serbal*, de gran valor ecológico. El *tejo*, también presente, es extremadamente raro y solo se encuentra en Manteigas y en la Serra da Peneda-Gerês (Sierra da Peneda-Gerês). Además de estos ejemplares, en este recorrido también dominan el *arce blanco*, el *haya*, el *abeto de Douglas* y el *abeto*.

La diversidad de fauna existente en la ruta del **Pozo del Infierno** procede de las zonas forestales y de las líneas de agua existentes en esta zona. Son característicos el *conejo del monte*, el *zorro*, la *lagartija colilarga* y la *salamandra rabilarga*. En cuanto a las aves están presentes el *cernícalo* y el *martín pescador*.



Vista parcial de la ruta



Pozo del Infierno



Haya



Narciso de Asturias



Detalle de la ruta

Ruta del Pozo del Infierno



Leyenda



Inicio de la Ruta
7° 31' 03,88" W
40° 22' 24,81" N



Ruta del Pozo del Infierno

Flora

- 01 - Serbal de los cazadores (*Sorbus aucuparia*)
- 02 - Alcornoque mediterráneo (*Quercus suber*)
- 03 - Tejo (*Taxus baccata*)
- 04 - Encina (*Quercus ilex*)
- 05 - Haya (*Fagus sylvatica*)
- 06 - Narciso de Asturias (*Narcissus rapicola*)
- 07 - Narciso de Asturias (*Narcissus triandrus*)
- 08 - Arce Blanco (*Acer pseudoplatanus*)
- 09 - Abeto de Douglas (*Pseudotsuga menziesii*)
- 10 - Abedul (*Betula celtiberica*)

Fauna

Lagartija colilarga (*Psammodromus alpinus*)
Conejo Europeo (*Oryctolagus cuniculus*)
Zorro (*Vulpes vulpes*)
Cernicalo común (*Falco tinnunculus*)
Martín pescador (*Alcedo atthis*)
Salamandra Rabilarga (*Chioglossa lusitanica*)

Paisaje Natural

- 01 - Espejo de agua
- 02 - Vista natural panorámica del Valle de la Ribera de Leandres afluente del río Zezere
- 03 - Cascada de agua
- 04 - Bosque de coníferas y maderas duras
- 05 - Bosque de coníferas
- 06 - Bosque de maderas duras
- 07 - Cascada de agua - vista panorámica del Pozo del Infierno

Paisaje Humano

- 01 - Mariola
- 02 - Mariola
- 03 - Mariola
- 04 - Terrazas
- 05 - Terrazas
- 06 - Mirante

Sitios de Observación

- 01 - Mirante

Puntos de Descanso

- 01 - Punto de descanso y/6 merienda - Pozo del Infierno

Escala: 1:2.000

