



Ruta del Covão de Santa Maria

Manteigas - Trilhos Verdes

www.manteigatrilhosverdes.com

PR
15
MTG



Extensión: **11 km** (14,3 km con derivaciones)

Duración: **5 horas** (aprox.)

Altitud: entre **975** y **1276** metros

Tipo: **Circular**

Sugestiones: **Sentido del reloj**

BTT: **Si**




QR Code

Para leer, apunte la cámara de su móvil y accione la captura del código.

Dificultad: **Mediana**



Ruta del Covão de Santa Maria



Detalle de la ruta

La **Ruta del Covão de Santa Maria** es bañada por el río Mondego, que corre rápido y cristalino en un anfiteatro natural, rodeado de pantanos, donde crece el pasto y se alimentan los rebaños.

A lo largo de la ruta el caminante entra en contacto directo con la cultura y tradiciones del pueblo de Manteigas, sumergiéndose en cosechas de centeno que esbozan en el paisaje de tonos dorados y marrones, haciéndose transportar en riberas protegidas por las laderas del **Mondego**, caminando al lado con pastores y sus rebaños.

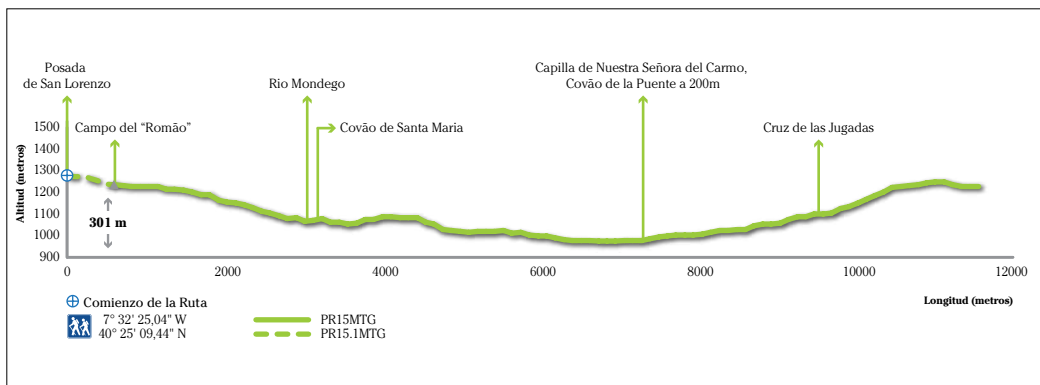
En el paisaje humanizado se destaca el **Covão de Santa Maria**, lugar recóndito moldado por la actividad agrícola, la **Castanheira**, una pequeña población rural que otrora tuvo una mayor expresión de población, la **Posada de San Lorenzo**, edificio de los años treinta, construido desde cero para el turismo para dotar el país de una red de Posadas – **Posadas de Portugal**, grupo de Posadas de la Naturaleza.

Entre revelaciones aparece la **Capilla de Nuestra Señora del Carmo**, fundada el 1 de noviembre de 1949 por el obispo de la ciudad de la Guarda, que fue mandado construir por José Ramos dos Santos para que su hijo,



Detalle de la ruta

Puntos de interés



el padre Zeferino Roque pudiese predicar la doctrina Católica. Junto a esta Capilla se encuentra el **Covão de la Ponte**, un lugar absolutamente mágico y mítico para una visita, un aperitivo o un descanso revitalizante.

En la derivación que conduce a la **Ruta del Carbón**, se cruza el **Suelo de las Barcas** y aparece el **Observatorio Meteorológico de los Cumbres Dorados**, conocida localmente como **Gadelhas**, y fue construido en 1882 para monitorear las condiciones climáticas de la Sierra de la Estrella.

Se compone de un núcleo de tres edificios, el Observatorio, un anexo dormitorio para los técnicos y la llamada casa de la mula.

En cuanto a la **flora** presente en la ruta, se encuentra el *rebollo*, el *serbal de los cazadores*, el *abedul*, entre otras especies nativas, y muchas otras que fueron “introducidas”.

En las zonas donde la cubierta forestal se ha degradado dominan los matos, en los cuales son de considerar el *escobón*, el *escobón pionero* y el *brezo*.

La **Ruta del Covão de Santa Maria** se compone de zonas forestales, zonas abiertas de matos y líneas de agua, proporcionando la diversidad de la fauna.

De las especies presentes se destacan el **halcón peregrino**, el **murciélago pequeño de herradura** y el *desmán ibérico* que enfrentan un alto riesgo de extinción.

Especies como el *conejo*, el *águila culebrera* y el *cuervo* se encuentran con el estatuto de especies amenazadas.

Esto camino está lleno de maravillosos paisajes y locales, y de puntos de interés atractivos a la observación, la práctica de actividades al aire libre y al descanso.



Detalle de la ruta



Detalle de la ruta



Detalle de la ruta



Detalle de la ruta



Detalle de la ruta

Ruta del Covão de Santa Maria

Leyenda



Comienzo de la Ruta
7° 32' 25,04" W
40° 25' 09,44" N



Ruta del Covão de Santa Maria



Ruta del Covão de Santa Maria - derivación

Fauna

Culebra de escalera (*Elaphe scalaris*)
Culebra viperina (*Natrix maura*)
Conejo (*Oryctolagus cuniculus*)
Lechuga común (*Tyto alba*)
Cárabo común (*Strix aluco*)
Halcón peregrino (*Falco peregrinus*)
Acentor común (*Prunella modularis*)
Arrendajo común (*Garrulus glandarius*)
Martín pescador (*Alcedo atthis*)
Lagartija colilarga (*Psammodromus alpinus*)
Milano Negro (*Milvus migrans*)
Cernicalo común (*Falco tinnunculus*)
Perdiz roja (*Alectoris rufa*)
Zorro (*Vulpes vulpes*)
Aguilucho cenizo (*Circus pygargus*)
Tejón (*Meles meles*)
Turón (*Mustela putorius*)
Trucha Fario (*Salmo trutta fario*)
Trucha arco iris (*Oncorhynchus mykiss*)
Águila culebrera (*Circus cyaneus*)
Desmán ibérico (*Galemys pyrenaicus*)
Murciélago grande de herradura (*Rhinolophus ferrumequinum*)



Centaurea micrantha ssp. Herminii

Locales de Observación

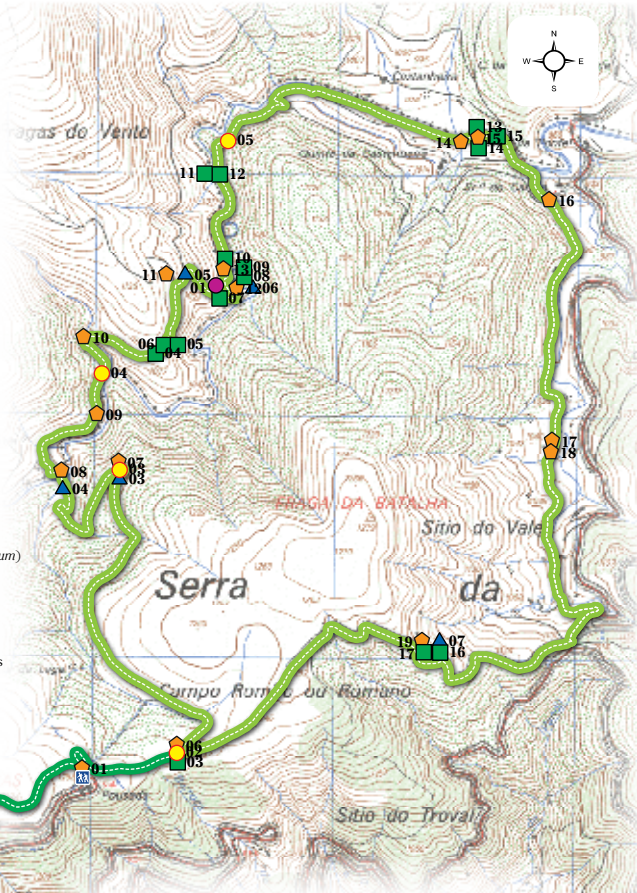
01 - Mirante - Marco Geodésico del Suelo de las Barcazas
02 - Campo "Romão"
03 - Mirante
04 - Mirante
05 - Mirante

Puntos de Descanso

01 - Orilla del Río Mondego

Paisaje Humano

01 - Panorámica para el Observatorio Meteorológico de las Peñas Doradas
02 - Vista panorámica del Pueblo de Manteigas
03 - Cultivo de Centeno - Suelo de las Barcazas
04 - Marco Geodésico del Suelo de las Barcazas
05 - Posada de San Lorenzo
06 - Cultivo de Centeno en la "assentada"- Campo "Romão"
07 - Granja Agrícola - "Covão de Santa Maria"
08 - Casas típicas de la Sierra y muros de esquisto
09 - Corral
10 - Cruzamiento
11 - Panorámica del afloramiento de cuarcita
12 - Cruce sobre el Río Mondego
13 - Presa
14 - Ribera
15 - Panorámica para la Granja del Castaño y "assentadas" de centeno
16 - Capilla de la Nuestra Señora del Carmo
17 - Rebaño y casa típica de la Sierra de la Estrella - "cortes"
18 - Cultivo de centeno y horticolas
19 - Vista panorámica del cultivo de centeno en la "assentada"



Flora

01 - Pino Silvestre (*Pinus sylvestris*)
02 - Abeto de Douglas (*Pseudotsuga menziesii*)
03 - Centeno (*Secale cereale*)
04 - Brezo (*Erica arborea*)
05 - Sauce blanco (*Salix salvitolia*)
06 - Aliso (*Alnus glutinosa*)
07 - Aliso (*Alnus glutinosa*)
08 - Sauce (*Salix atrocinerea*)
09 - Aliso (*Alnus glutinosa*)
10 - Olivo (*Olea europaea*)
11 - "Cravinas-Branças" (*Dianthus lusitanicus*)
12 - Castaño (*Castanea sativa*)
13 - Escobón amarillo (*Cytisus striatus*)
14 - Escobón blanco (*Cytisus multiflorus*)
15 - Sargazo (*Halimium alyssoides*)
16 - Pino Marítimo (*Pinus pinaster*)
17 - Haya (*Fagus sylvatica*)

Paisaje Natural

01 - Bosque de coníferas - Covão del Jorge
02 - Panorámica para el Valle Glaciar del Río Zêzere - Pueblo de Manteigas
03 - Panorámica para el Covão de Santa Maria
04 - Línea de agua - (Río Mondego)
05 - Panorámica del afloramiento de cuarcita
06 - Río Mondego y galería ribereña
07 - Bosque mixto (maderas duras y blandas)

Escala: 1:10.000

0 125 250 500 metros