



Ruta de las Quartelas

Manteigas - Trilhos Verdes

www.manteigatrilhosverdes.com

**PR
16
MTG**



Extensión: **5,3** km

Duración: **3 horas** (aprox.)

Altitud: entre **777** y **1026** metros

Tipo: **Circular**

Sugestiones: **Sentido del reloj**

BTT: **Si**



QR Code

Para leer, apunte
la cámara de su
móvil y accione
la captura del
código.

Dificultad: **Mediana**



Ruta de las Quartelas

Esto camino se extiende, en parte, en un área llamada las **“Quartelas”**, que corresponde a una multiplicidad de terrenos agrícolas y que permite al caminero a sumergirse en un ambiente que le transporta a través de la historia y las tradiciones de la agricultura y del pastoreo que caracterizan a Manteigas. El paisaje proporcionado por el vasto anfiteatro donde la ruta se desarrolla es increíble y está llena de marcas de la población serrana y del medio rural, construcciones de esquisto o en granito, muros de contención, terrazas, caminos, pantanos, rebaños acompañados por los pastores y sus perros de la sierra.

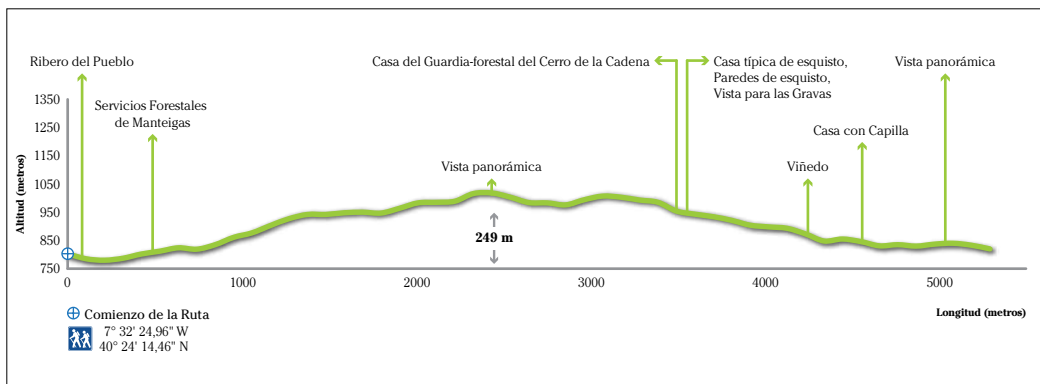
En el patrimonio construido merece especial referencia la **Casa de la Guardia Forestal del Cerro da Correia** y la **Posada de los Servicios Forestales de Manteigas**.

Las Casas de la Guardia Forestal fueron desplegadas para equipar las unidades de gestión y los perímetros forestales de infraestructuras de soporte a la actividad forestal allí desarrolladas, permitiendo la fijación en el local de los Guardias Forestales y sus familias que tendrían por incumbencia la vigilancia y control de las áreas que les fueron asignadas.

Esta forma de gestión, constitución y ordenamiento de los Perímetros Forestales tuvo inicio en el año de 1888 con



Puntos de interés





Detalle de la ruta


el objetivo de arborizar los baldíos municipales que se deparaban con graves problemas de erosión, debido del aprovechamiento excesivo de la vegetación existente en la sierra.

Los olivares, viñedos, campos de maíz, los prados y los poblamientos de pinos tienen una acentuada representación, siendo la vegetación natural más escasa. En el andar intermedio, los principales tipos de vegetación que se pueden observar son las encinas e matos de diversos tipos.


En cuanto a la **fauna**, se destaca la presencia del *cuervo* y el *conejo*, con el estatuto de conservación de especies amenazadas.



Detalle de la ruta



Detalle de la ruta



Detalle de la ruta



Detalle de la ruta

Ruta de las Quartelas

Leyenda



Comienzo de la ruta
7° 32' 24,96" W
40° 24' 14,46" N

Ruta de las Quartelas

Flora

- 01 - Abeto de Douglas (*Pseudotsuga menziesii*)
- 02 - Haya (*Fagus sylvatica*)
- 03 - Nogal negro americano (*Juglans nigra*)
- 04 - Olive (*Olea europaea*)
- 05 - Cardo (*Cynara cardunculus*)
- 06 - Pino Marítimo (*Pinus pinaster*)
- 07 - Viñedo (*Vitis vinifera*)
- 08 - Castaño (*Castanea sativa*)
- 09 - Sauce (*Salix atrocinerea*)
- 10 - Sauce blanco (*Salix salvitolia*)

- Centaurea rothmalerana*
- Festuca elegans* Boiss
- Marsipella profunda*

Puntos de Observación

- 01 - Mirante
- 02 - Vista para las gravas
- 03 - Pueblo de Manteigas
- 04 - Valle Glaciar del Zézere

Locales de descanso

- 01 - Zona de picnic
- 02 - Margen de línea de agua

Fauna

- Culebra de escalera (*Elaphe scalaris*)
- Culebra de collar (*Natrix natrix*)
- Conejo bravo (*Oryctolagus cuniculus*)
- Cárabo común (*Strix aluco*)
- Cuervo (*Corvus corax*)
- Cuco (*Cuculus canorus*)
- Arrendajo común (*Gamulus glandarius*)
- Jabalí (*Sus scrofa*)
- Lagartija colilarga (*Psammodromus algerius*)
- Lagartija Ibérica (*Podarcis hispanica*)
- Lución (*Anguis fragilis*)
- Abubilla (*Upupa epops*)
- Zorro (*Vulpes vulpes*)
- Rana patilarga (*Rana iberica*)
- Salamandra común (*Salamandra salamandra*)
- Sapo común (*Bufo Bufo*)
- Lagarto ocelado (*Lacerta lépida*)
- Turón (*Mustela putorius*)
- Desmán (*Talpa occidentalis*)

Paisaje Humano

- 01 - Línea de agua corriente y Pueblo de Manteigas con vista para el Valle Glaciar del Zézere
- 02 - Servicios Forestales de Manteigas
- 03 - Terrazas
- 04 - Vista panorámica del Valle Glaciar del Zézere y Pueblo de Manteigas
- 05 - Casa de esquioto con terrazas en su redor
- 06 - Vista panorámica del Valle Glaciar del Zézere y Pueblo de Manteigas
- 07 - Casa del Guardia Forestal del Cerro de la Cadena
- 08 - Antiguo Pavimento
- 09 - Vista para las terrazas
- 10 - Casas típicas y muros de esquioto y escalera de acceso a la terraza superior
- 11 - Vista para las gravas
- 12 - Vista panorámica del Valle Glaciar del Zézere y Pueblo de Manteigas
- 13 - Viñedo
- 14 - Casa con Capilla
- 15 - Zona de picnic
- 16 - Vista panorámica de las Terrazas
- 17 - Línea de agua torrencial

Paisaje Natural

- 01 - Vista panorámica del Valle Glaciar del Zézere
- 02 - Zona de Pino Marítimo
- 03 - Zona de Castaño
- 04 - Vista panorámica del Valle Glaciar del Zézere y Pueblo de Manteigas
- 05 - Vista para las gravas
- 06 - Vista para el Valle Glaciar del Zézere
- 07 - Línea de agua
- 08 - Valle Glaciar del Zézere

