



# Ruta de la Reboleira

Manteigas - Trilhos Verdes

[www.manteigatrilhosverdes.com](http://www.manteigatrilhosverdes.com)

PR  
8  
MTG



Extensión: **15,8** km (25,8 km con derivaciones y variantes)

Duración: **5 horas** (aprox.)

Altitud: entre **566** y **1052** metros

Tipo: **Circular**

Sugestiones: **sentido contrario a lo reloj**

BTT: **Si**



QR Code

Para leer, apunte  
la cámara de su  
móvil y accione  
la captura del  
código.

Dificultad: **Mediana**



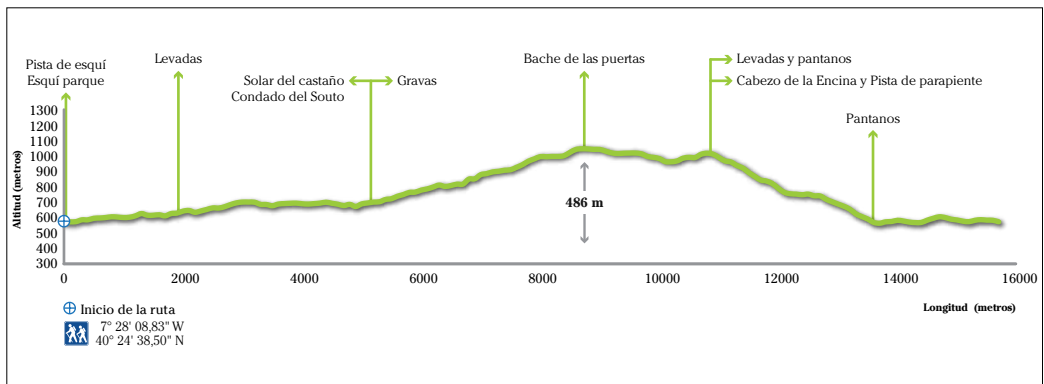
# Ruta de la Reboleira

En la **Ruta Reboleira** se pueden admirar paisajes marcados por la presencia humana, a través de los pueblos que puntean de blanco, el verde intenso del horizonte, las aletas excavadas en la tierra, terrazas, pantanos, bosques y áreas incultas de pastoreo. También se puede ver la influencia de lo esquisto en casas típicas de la montaña y los muros que adornan parte del trayecto y que caracterizan el paisaje.

Uno de los lugares más destacados en la **Ruta de la Reboleira** el cual se evidencia por su vegetación nativa característica del andar intermedio, es el **Condado de Souto**. Conocido localmente como “**Reboleira**”, este árbol silvestre produce castañas pequeñas pero muy sabrosas que se secan junto a la chimenea en el invierno y constituyeran una importante fuente de alimento en el



## Puntos de Interés





Detalle de la ruta




Detalle de la ruta

pasado. Como su nombre lo indica, el Condado de Souto es un área de propiedad “castiñal”.

Del **Municipio de Manteigas** y que gana en el otoño una expresión multicolor de extrema belleza natural. La Ruta de la Reboleira proporciona una oportunidad única de caminar por un camino inundado por la belleza del **Valle del Río Zêzere**, por la inmensidad de la montaña, por la magnificencia de los bosques mixtos y de coníferas, poblado por especies de valor inestimable y fenómenos geológicos únicos, como es el caso de la grava, que corresponden a depósitos de fragmentos gruesos rocosos, no consolidados, de litología y movilidad variables, que normalmente localizados en pendientes de inclinación moderada a fuerte, colonizados, o no por la vegetación vascular, destacándose de una manera única el paisaje natural que rodea el camino. Esta ruta también nos da a conocer una pista esquí - **SkiParque**, que ofrece la posibilidad de esquiar y hacer *snowboard* durante todo el año en las pistas sintéticas.

La Ruta de la Reboleira permite la observación de **especies florística** de gran interés conservacionista como es el caso del *acebo*, *encina*, etc. Aún se puede ver el *aliso*, el *madroño*, el *castaño*, el *espino navarro*, el *brezo*, el *rosal silvestre*, etc. La diversidad de hábitats presentes equivalen a una igual variedad de **fauna**, destacándose el *aguilucho cenizo*, *desmán ibérico*, el *murciélago de herradura grande*, el *murciélago de herradura pequeña*, *culebra de escalera*, el *cáرابo común*, el *cernícalo común*, el *jabalí*, el *zorro*, entre otros.

En las proximidades de la ruta se pueden encontrar algunas colmenas que no deben en modo alguno perturbar! Los camineros que puedan desarrollar reacciones anafilácticas deben tener un cuidado especial.



Marco Geodésico – Cabezo de la Encina

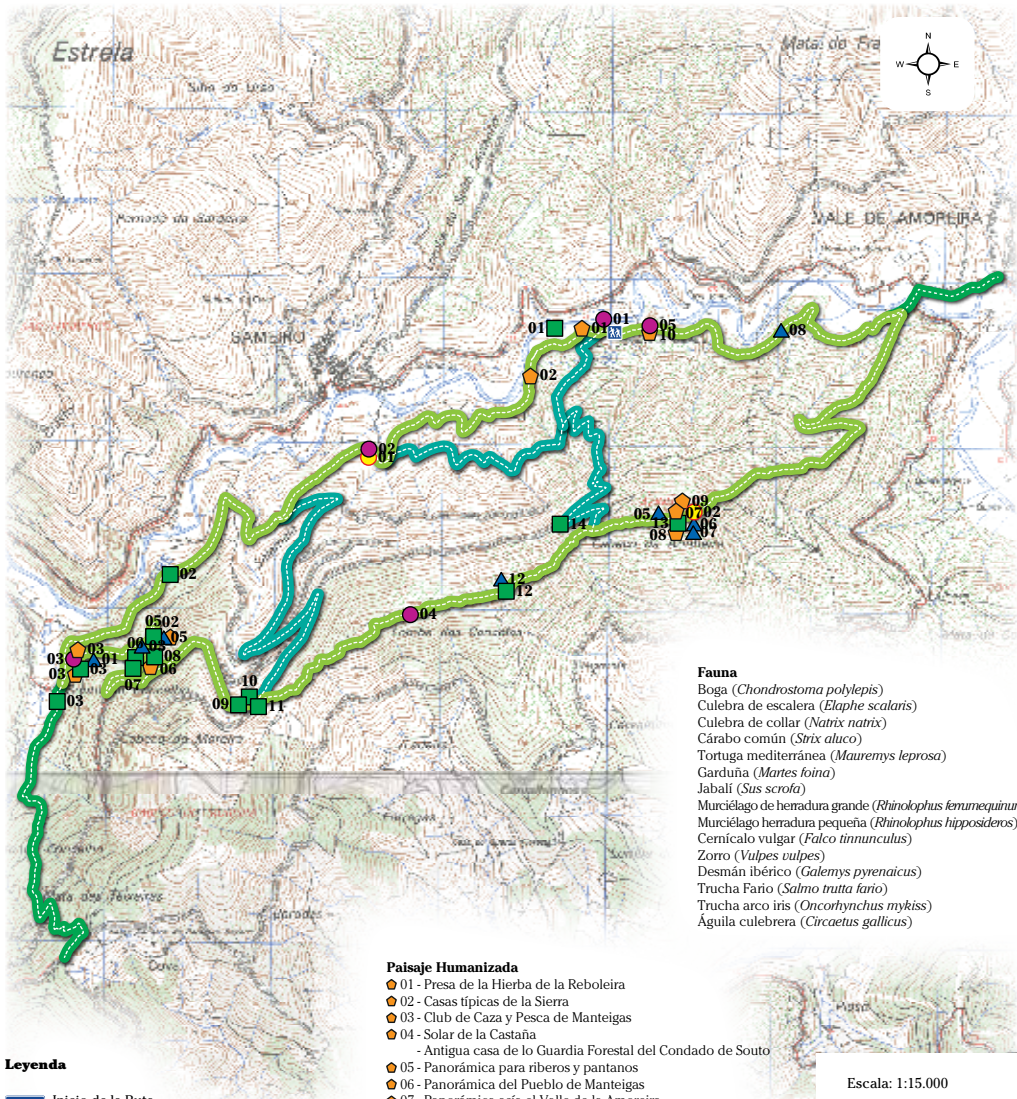


Detalle de la ruta



Detalle de la ruta





**Leyenda**

Inicio de la Ruta  
07° 28' 08,83" W  
40° 24' 38,50" N

- Ruta de la Reboleira
- Ruta de la Reboleira - derivaciones
- Ruta de la Reboleira - variantes

**Locales de observación**

- 01 - Tabla de piedra colocada por los guardias forestales
- 02 - Mirante – Cabezo de la Encina

**Puntos de descanso**

- 01 - Parking de camping y caravanas
- 02 - Tabla de piedra colocada por los guardias forestales
- 03 - Solar de la Castaña – Condado de Souto
- 04 - Lomba de las cancelas
- 05 - Parque de la pista de esquí - SkiParque

**Paisaje Humanizada**

- 01 - Presa de la Hierba de la Reboleira
- 02 - Casas típicas de la Sierra
- 03 - Club de Caza y Pesca de Manteigas
- 04 - Solar de la Castaña  
- Antigua casa de lo Guardia Forestal del Condado de Souto
- 05 - Panorámica para riberos y pantanos
- 06 - Panorámica del Pueblo de Manteigas
- 07 - Panorámica asia el Valle de la Amoreira
- 08 - Marco Geodésico
- 09 - Red primaria de prevención a los incendios forestales
- 10 - Pista de esquí - SkiParque

**Flora**

- 01 - Encina (*Quercus ilex*)
- 02 - Acebo (*Ilex aquifolium*)
- 03 - Aliso (*Alnus glutinosa*)
- 04 - Álamo (*Populus alba*)
- 05 - Romero (*Lavandula stoechas*)
- 06 - Torga (*Erica umbellata*)
- 07 - Castaño (*Castanea sativa*)
- 08 - Los Sargazos (*Halimium alyssoides*)
- 09 - Rosal silvestre (*Rosa micrantha*)
- 10 - El espino navarro (*Crataegus monogyna*)
- 11 - Pino marítimo (*Pinus pinaster*)
- 12 - Torviscal (*Daphne gnidium*)
- 13 - Fresno (*Fraxinus angustifolia*)
- 14 - Madroño (*Arbutus unedo*)

**Fauna**

- Boga (*Chondrostoma toxostoma*)
- Culebra de escalera (*Elaeophis scalaris*)
- Culebra de collar (*Natrix natrix*)
- Cárabo común (*Strix aluco*)
- Tortuga mediterránea (*Mauremys leprosa*)
- Garduña (*Martes foina*)
- Jabalí (*Sus scrofa*)
- Murciélago de hendidura grande (*Rhinolophus ferrumequinum*)
- Murciélago herradura pequeña (*Rhinolophus hipposideros*)
- Cernicálo vulgar (*Falco tinnunculus*)
- Zorro (*Vulpes vulpes*)
- Desmán ibérico (*Galemys pyrenaicus*)
- Trucha Fario (*Salmo trutta fario*)
- Trucha arco iris (*Oncorhynchus mykiss*)
- Águila culebrera (*Circus gallicus*)

**Paisaje Natural**

- 01 - Gravas
- 02 - Valle del Río Zêzere con laderas forestadas de maderas duras – castaños (Condado de Souto)
- 03 - Valle del Río Zêzere con laderas forestadas de maderas duras - robles y madroños
- 04 - Panorámica asia el bosque de coníferas
- 05 - Panorámica asia el Cabezo de la Encina
- 06 - Panorámica del bosque mixto
- 07 - Panorámica asia el Cabezo de la Encina
- 08 - Panorámica del Valle del Río Zêzere

Escala: 1:15.000

