



Ruta del Valle de la Amoreira

Manteigas - Trilhos Verdes

www.manteigatrilhosverdes.com

PR
9
MTG



Extensión: **5 km** (6,4 km con derivaciones)

Duración: **4 horas** (aprox.)

Altitud: entre **550** y **726** metros

Tipo: **Circular**

Sugestiones: **Sentido del reloj**

BTT: **Si**




QR Code

Para leer, apunte
la cámara de su
móvil y accione
la captura del
código.

Dificultad: **Mediana**



Ruta del Valle de la Amoreira



Detalle de la ruta

La **Ruta del Valle de la Amoreira** está fuertemente marcada por la influencia humana, permitiendo a los caminantes explorar el patrimonio natural, cultural y paisajístico de la parroquia. Su paisaje se caracteriza por una grande variedad de mosaicos entremezclados por matorrales, marismas, parches de vegetación arbustiva, senderos, muros, construcciones en esquisto, pequeños arroyos, terrazas y bosques de coníferas.

En el **patrimonio humanizado** es posible ver calles estrechas, bordeadas por casas tradicionales, y establecer contacto con la cultura histórica religiosa de la población local, especialmente con la visita a la **Capilla de Nuestra Señora de la Anunciación**, la patrona de la parroquia, del comienzo del siglo XIV. La mayor altitud, la Ruta del Valle de la Amoreira revela bellísimas panorámicas sobre el paisaje rural humanizada, con una vista sobre los densos bosques y tierras de producción agrícola ubicados en el flanco de la colina – **Fincas del Valle**.



Detalle de la ruta



Casa en xisto

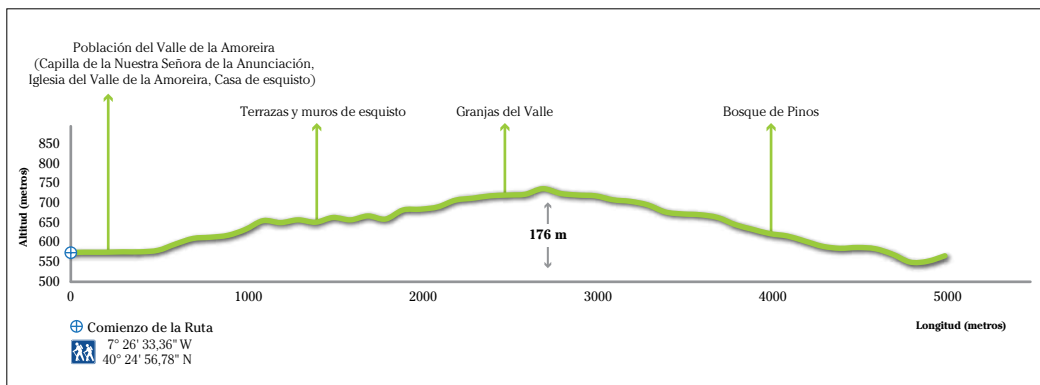


Detalle de la ruta



Detalle de la ruta

Puntos de interés





Detalle de la ruta

La extraordinaria diversidad morfológica y cromática de la ruta ocurre, entre otros factores, por la variedad de la vegetación. Merece especial destaque la forestación de los **pinos bravos** que aparece, en la región, como la exploración silvícola por excelencia, soportando las mas diversas condiciones climáticas y del suelo.

En consecuencia de la influencia humana presente a lo largo de la ruta, aparecen **olivares, viñedos, campos de maíz** y las **praderas de azevém**, alternando entre ellos.

Estas áreas forestales, junto con los bosques y las líneas de agua, proporcionan diversidad de **flora y fauna**, pudiendo observarse especies como el *murciélago pequeño de herradura* y el *murciélago grande de herradura* que enfrentan un riesgo elevado de extinción. En esta ruta están todavía presentes el *aguilucho cenizo*, el *conejo bravo*, el *cuervo*, el *autillo europeo* y el *turón*, entre otros.



Detalle de la ruta

Ruta del Valle de la Amoreira

Legenda

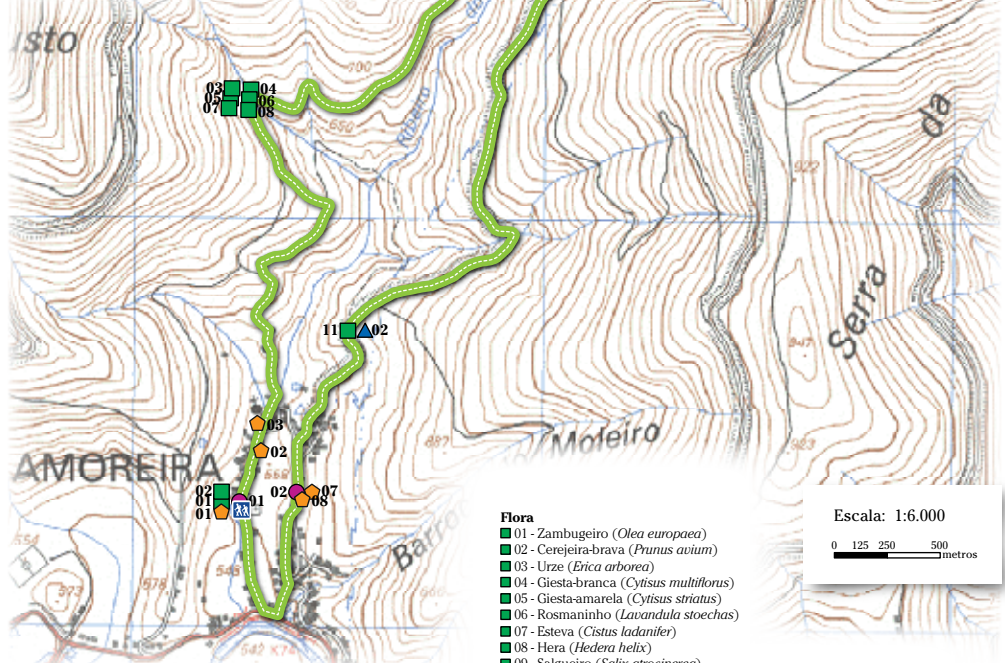


Comienzo de la ruta
7° 26' 33,36" W
40° 24' 56,78" N

- Ruta del Valle de la Amoreira - derivaciones
- Ruta del Valle de la Amoreira

Fauna

Culebra viperina (*Natrix maura*)
Conejo bravo (*Oryctolagus cuniculus*)
Gaio-comum (*Gamulus glandarius*)
Licranço (*Anguis fragilis*)
Mochó de orellhas (*Otus scops*)
Pisco de peito ruivo (*Erithacus rubecula*)
Zorro (*Vulpes vulpes*)
Salamandra-de-pintas-amarelas (*Salamandra salamandra*)
Sardão (*Lacerta lepida*)
Boga (*Chondrostoma polylepis*)
Tortuga Mediterrânea (*Mauremys leprosa*)
Murciélagó de herradura Grande (*Rhinolophus ferrumequinum*)
Murciélagó de herradura pequena (*Rhinolophus hipposideros*)



Escala: 1:6.000

0 125 250 500 metros

Flora

- 01 - Zambueiro (*Olea europaea*)
- 02 - Cerejeira-brava (*Prunus avium*)
- 03 - Urze (*Erica arborea*)
- 04 - Giesta-branca (*Cytisus multitorus*)
- 05 - Giesta-amarela (*Cytisus striatus*)
- 06 - Rosmaninho (*Lavandula stoechas*)
- 07 - Esteva (*Cistus ladanifer*)
- 08 - Hera (*Hedera helix*)
- 09 - Salgueiro (*Salix atrocinerea*)
- 10 - Loureiro (*Laurus nobilis*)
- 11 - Pinheiro-bravo (*Pinus pinaster*)

Paisaje Humanizado

- 01 - Capilla de Nuestra Señora de la Anunciación
- 02 - Casa típica de esquisto
- 03 - Iglesia del Valle de la Amoreira
- 04 - Muros de esquisto
- 05 - Granjas de producción agrícola localizada en el flanco de la Sierra - Granjas del Valle
- 06 - Terrazas
- 07 - Población del Valle de la Amoreira
- 08 - Parque Urbano del Valle de la Amoreira

Paisaje Natural

- 01 - Línea de agua torrencial afluente del Río Zêzere
- 02 - Bosque de resinosas (Bosque de Pinos Marítimos)

Puntos de Descanso

- 01 - Jardín - Valle de la Amoreira
- 02 - Parque Urbano del Valle de la Amoreira

Puntos de Observación

- 01 - Mirante