



# Rota do Covão Santa Maria

Manteigas - Trilhos Verdes

[www.manteigatrilhosverdes.com](http://www.manteigatrilhosverdes.com)

**PR  
15  
MTG**



Extensão: **11** km (14,3 km com derivações)

Duração: **5 horas** (aprox.)

Altitude: entre **975** e **1276** metros

Tipo: **Circular**

Sentido aconselhado: **Relógio**

BTT: **Não**




**QR Code**

Para leitura, direcione a câmara fotográfica do seu telemóvel e accione a captura do código.

Dificuldade: **Média**



## Rota do Covão Santa Maria



A **Rota do Covão de Santa Maria** é banhada pelo **rio Mondego**, que corre rápido e cristalino num anfiteatro natural, rodeado de lameiros, onde cresce o pasto e se alimentam os rebanhos.

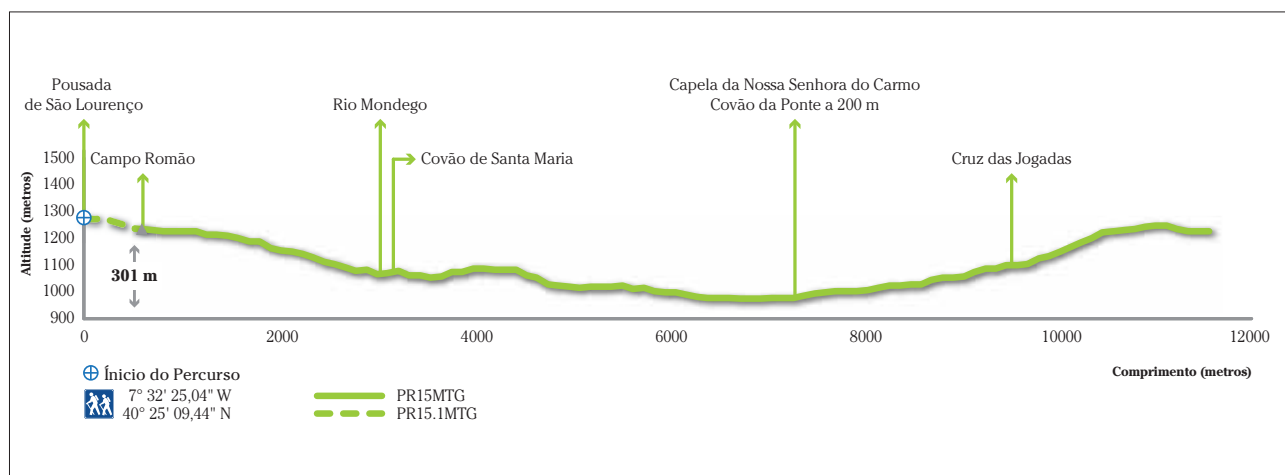
Ao longo do trilho o caminhante entra em contacto directo com a cultura e tradições do concelho de Manteigas, submergindo em **searas de centeio** que esboçam na paisagem tons de dourado e castanho, fazendo-se transportar por levadas amparadas nas encostas do Mondego, caminhando lado a lado com pastores e os seus rebanhos.

Na paisagem humanizada destaca-se o **Covão de Santa Maria**, lugar recôndito moldado pela actividade agrícola, a **Castanheira**, pequena povoação rural que outrora teve maior expressão populacional, e a **Pousada de São Lourenço**, edifício do final da década de trinta, construído de raiz para o turismo, fazendo parte do primeiro grupo de edifícios que constavam de um programa nacional para dotar o país de uma rede de pousadas – **Pousadas de Portugal**, grupo Pousadas de Natureza.

Entre revelações surge a **Capela da Nossa Senhora do Carmo**, inaugurada a 1 de Novembro de 1949 pelo Bispo da Guarda, que foi mandada construir por José Ramos dos



### Pontos relevantes



Santos para que o seu filho, Padre Zeferino Roque pudesse pregar a doutrina católica.

Junto a esta Capela pode ser encontrado o **Covão da Ponte**, lugar mítico e absolutamente mágico para uma visita, um lanche ou um repouso revitalizante.

Na derivação que conduz à **Rota do Carvão**, cruza-se o **Chão das Barcas** e aparece o **Observatório Meteorológico das Penhas Douradas**, localmente denominado de **Gadelhas**, e que foi construído em 1882 para monitorizar as condições meteorológicas da Serra da Estrela.

É composto por um núcleo de três edifícios, o Observatório, um anexo para residência dos técnicos e a denominada **casa da mula**.

Em relação à flora presente no trilho, encontra-se o *carvalho-negral*, a *tramazeira*, o *vidoeiro*, entre outras espécies autóctones, e muitas outras que foram “introduzidas”.

Em áreas onde o coberto arbóreo se apresenta degradado dominam os matos, nos quais são de considerar a *giesta-branca*, a *giesta-pioneira* e a *urze*.

A Rota do Covão de Santa Maria é constituída por áreas florestais, áreas abertas de matos e linhas de água, proporcionando diversidade faunística.

Das espécies presentes destaca-se o **falcão-peregrino**, o **morcego-de-ferradura-pequeno** e a **toupeira-de-água** que enfrentam um risco de extinção elevado.

Espécies como o *coelho-bravo*, a *águia-cobreira*, e o *corvo* encontram-se com um estatuto de espécie ameaçada.

Este percurso está repleto de paisagens e locais admiráveis e de pontos de interesse atractivos à observação, à prática de actividades de natureza e ao repouso.



Pormenor do percurso



Pormenor do percurso



Pormenor do percurso



Pormenor do percurso



Pormenor do percurso

**Legenda**



Início do Percurso  
7° 32' 25,04" W  
40° 25' 09,44" N



Rota do Covão de Santa Maria



Rota do Covão de Santa Maria - derivação

**Fauna**

- Cobra-de-escada (*Elaphe scalaris*)
- Cobra-de-água-viperina (*Natrix maura*)
- Coelho bravo (*Oryctolagus cuniculus*)
- Coruja-das-torres (*Tyto alba*)
- Coruja-do-mato (*Strix aluco*)
- Falcão-peregrino (*Falco peregrinus*)
- Ferreirinha-comum (*Prunella modularis*)
- Gaio-comum (*Garrulus glandarius*)
- Guarda-rios (*Alcedo atthis*)
- Lagartixa-do-mato (*Psammotromus algirus*)
- Milhafre-preto (*Milvus migrans*)
- Peneireiro (*Falco tinnunculus*)
- Perdiz (*Alectoris rufa*)
- Raposa (*Vulpes vulpes*)
- Tartaranhão-caçador (*Circus pygargus*)
- Texugo (*Meles meles*)
- Toirão (*Mustela putorius*)
- Truta fario (*Salmo trutta fario*)
- Truta-arco-íris (*Oncorhynchus mykiss*)
- Águia-cobreira (*Circus gallicus*)
- Toupeira-de-água (*Galemys pyrenaicus*)
- Morcego-de-ferradura-grande (*Rhinolophus ferrumequinum*)



*Centaurea micrantha ssp. Herminii*

**Locais de Observação**

- 01 - Miradouro - Marco Geodesico do Chão das Barcas
- 02 - Campo Romão
- 03 - Miradouro
- 04 - Miradouro
- 05 - Miradouro

**Locais de Repouso**

- 01 - Margem do Rio Mondego

**Paisagem Humana**

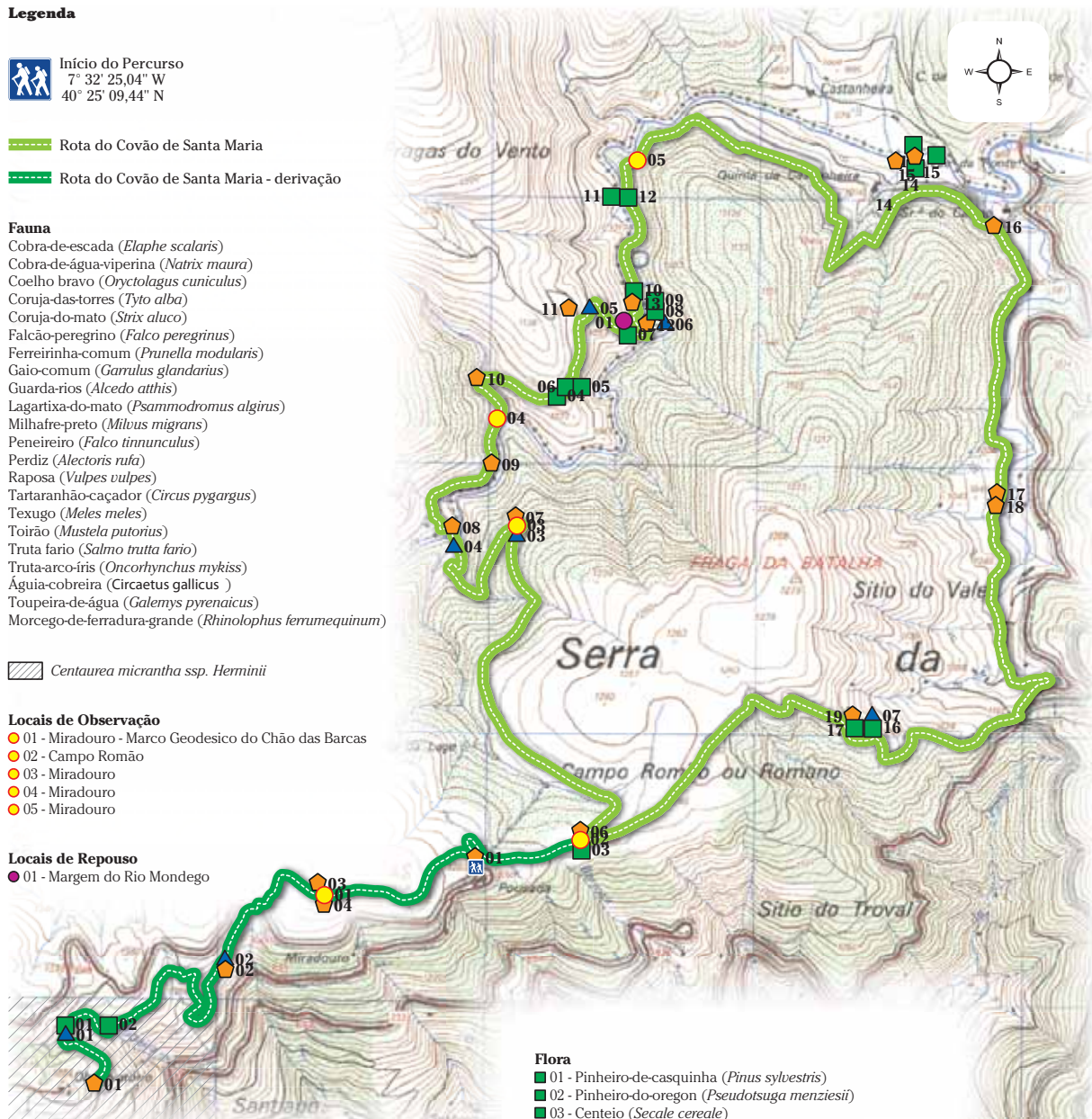
- 01 - Vista para o Observatório Meteorológico das Penhas Douradas
- 02 - Vista panorâmica da Vila de Manteigas
- 03 - Cultivo de centeio - Chão das Barcas
- 04 - Marco Geodesico do Chão das Barcas
- 05 - Pousada de São Lourenço
- 06 - Cultivo de centeio na assentada - Campo Romão
- 07 - Quinta agrícola - Covão de Santa Maria
- 08 - Casas típica de serra e muros em xisto
- 09 - Curral
- 10 - Atravessamento
- 11 - Vista para Afloramento quartzítico
- 12 - Atravessamento sobre o Rio Mondego
- 13 - Açude
- 14 - Levada
- 15 - Vista para a Quinta da Castanheira e assentadas de centeio
- 16 - Capela da Nossa Senhora do Carmo
- 17 - Rebanho e casa típica da Serra da Estrela - "corte"
- 18 - Cultivo de centeio e de hortícolas
- 19 - Vista panorâmica de cultivo de centeio na assentada

**Flora**

- 01 - Pinheiro-de-casquinha (*Pinus sylvestris*)
- 02 - Pinheiro-do-oregon (*Pseudotsuga menziesii*)
- 03 - Centeio (*Secale cereale*)
- 04 - Urze (*Erica arborea*)
- 05 - Salgueiro-branco (*Salix salviafolia*)
- 06 - Amieiro-comum (*Alnus glutinosa*)
- 07 - Amieiro-comum (*Alnus glutinosa*)
- 08 - Salgueiro (*Salix atrocinerea*)
- 09 - Amieiro-comum (*Alnus glutinosa*)
- 10 - Zambugeiro (*Olea europaea*)
- 11 - Cravinas-bravas (*Dianthus lusitanicus*)
- 12 - Castanheiro (*Castanea sativa*)
- 13 - Giesta-amarela (*Cytisus striatus*)
- 14 - Giesta-branca (*Cytisus multiflorus*)
- 15 - Sargaço (*Halimium alyssoides*)
- 16 - Pinheiro-bravo (*Pinus pinaster*)
- 17 - Faia (*Fagus sylvatica*)

**Paisagem Natural**

- 01 - Floresta de resinosas (*Pseudotsuga menziesii*) - Covão do Jorge
- 02 - Vista para o Vale Glaciar do Rio Zêzere - Vila de Manteigas
- 03 - Vista sobre o Covão de Santa Maria
- 04 - Linha de água (Rio Mondego)
- 05 - Vista para Afloramento quartzítico
- 06 - Rio Mondego e galeria ripícola
- 07 - Floresta mista (folhosas e resinosas)



Escala: 1:31.000

