



Rota de Vale de Amoreira

Manteigas - Trilhos Verdes

www.manteigatrilhosverdes.com

PR
9
MTG



Extensão: **5 km** (6,4 km com derivações)

Duração: **4 horas** (aprox.)

Altitude: entre **550** e **726** metros

Tipo: **Circular**

Sentido aconselhado: **Relógio**

BTT: **Sim**



QR Code

Para leitura, direcione a câmara fotográfica do seu telemóvel e accione a captura do código.

Dificuldade: **Média**




Rota de Vale de Amoreira

A **Rota de Vale de Amoreira** é fortemente marcada pela influência humana, permitindo aos caminheiros explorar o património natural, cultural e paisagístico da freguesia.

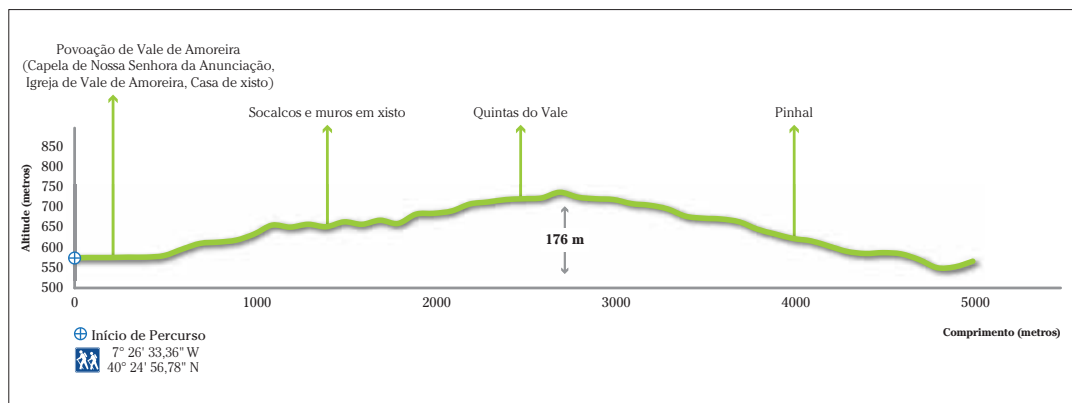
A sua paisagem caracteriza-se por uma grande variedade de mosaicos entrecortados por bosquetes, lameiros, manchas de vegetação arbustiva, caminhos, muros, construções em xisto, pequenos ribeiros, socialcos e florestas de resinosas.

No património humanizado é possível observar ruas estreitas, ladeadas por casas típicas, e estabelecer contacto com a cultura histórico-religiosa da população local, designadamente com a visita à **Capela de Nossa Senhora da Anunciação**, padroeira da freguesia, do início do séc. XIV.

A maior altitude, a Rota de Vale de Amoreira revela belíssimas panorâmicas sobre a paisagem humanizada rural, com uma vista sobre densas florestas e terrenos de produção agrícola localizados no flanco da encosta – **Quintas do Vale**.



Pontos relevantes






Pormenor do percurso

A extraordinária diversidade cromática e morfológica do percurso é conferida, entre outros factores, pela variedade da vegetação. Merece especial destaque o povoamento de *pinheiro bravo* que surge, na região, como a exploração silvícola por excelência, suportando as mais diversas condições climáticas e pedológicas.

Consequência da influência humana presente ao longo do trilho, surgem olivais, vinhedos, milheirais e os prados de azevém, com eles alternantes.

Estas áreas florestais, juntamente com matos e linhas de água, proporcionam diversidade florística e faunística, podendo-se observar espécies como *morcego-de-ferradura-pequeno* e o *morcego-de-ferradura-grande* que enfrentam risco de extinção elevado. Neste percurso estão ainda presentes o *tartaranhão-caçador*, o *coelho bravo*, o *corvo*, o *mocho-de-orelhas* e o *toirão*, entre outros.



Pormenor do percurso

Legenda



Início do Percurso
7° 26' 33,36" W
40° 24' 56,78" N



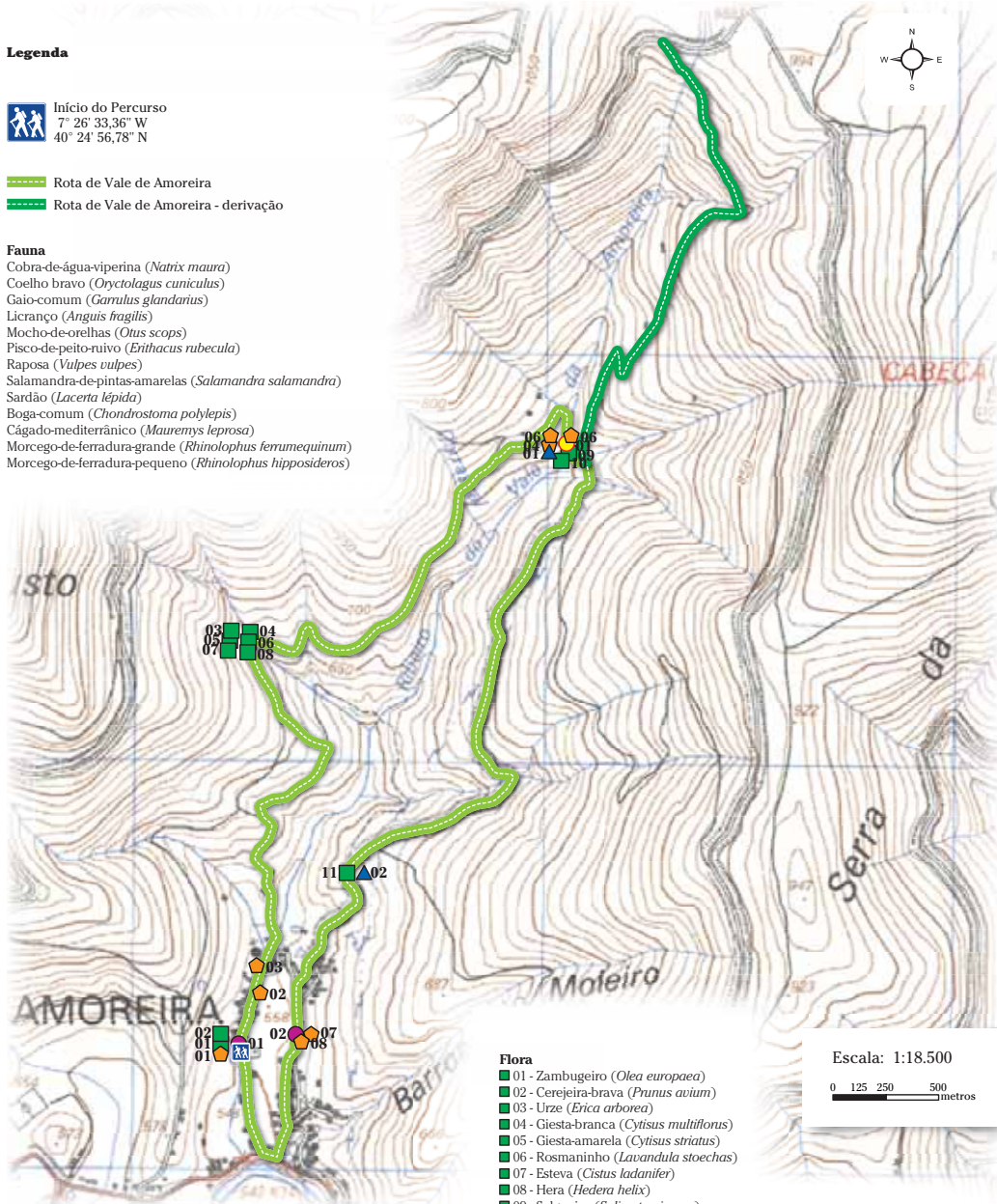
Rota de Vale de Amoreira



Rota de Vale de Amoreira - derivação

Fauna

- Cobra-de-água-viperina (*Natrix maura*)
- Coelho bravo (*Oryctolagus cuniculus*)
- Gaio-comum (*Garrulus glandarius*)
- Licranço (*Anguis fragilis*)
- Mochão-de-orelhas (*Otus scops*)
- Pisco-de-peito-ruivo (*Erithacus rubecula*)
- Raposa (*Vulpes vulpes*)
- Salamandra-de-pintas-amarelas (*Salamandra salamandra*)
- Sardão (*Lacerta lépida*)
- Boga-comum (*Chondrostoma polylepis*)
- Cágado-mediterrânico (*Mauremys leprosa*)
- Morcego-de-ferradura-grande (*Rhinolophus ferrumequinum*)
- Morcego-de-ferradura-pequeno (*Rhinolophus hipposideros*)



Escala: 1:18.500

0 125 250 500 metros

Flora

- 01 - Zambugeiro (*Olea europaea*)
- 02 - Cerejeira-brava (*Prunus avium*)
- 03 - Urze (*Erica arborea*)
- 04 - Giesta-branca (*Cytisus multiflorus*)
- 05 - Giesta-amarela (*Cytisus striatus*)
- 06 - Rosmaninho (*Lavandula stoechas*)
- 07 - Esteva (*Cistus ladanifer*)
- 08 - Hera (*Hedera helix*)
- 09 - Salgueiro (*Salix atrocinerea*)
- 10 - Loureiro (*Laurus nobilis*)
- 11 - Pinheiro-bravo (*Pinus pinaster*)

Paisagem Humana

- 01 - Capela de Nossa Senhora da Anunciação
- 02 - Casa típica de xisto
- 03 - Igreja de Vale de Amoreira
- 04 - Muros de xisto
- 05 - Quintas de produção agrícola localizada no flanco da encosta - Quintas do Vale
- 06 - Socalcos
- 07 - Povoação de Vale de Amoreira
- 08 - Parque Urbano de Vale de Amoreira

Paisagem Natural

- 01 - Linha de água torrencial afluente do Rio Zêzere
- 02 - Floresta de resinosas (povoamento de Pinheiro bravo)

Locais de Repouso

- 01 - Jardim - Vale de Amoreira
- 02 - Parque Urbano de Vale de Amoreira

Locais de Observação

- 01 - Miradouro